



Office de tourisme
**DES CÉVENNES
AU MONT LOZÈRE**

LE CHALET DE MODESTINE - PONT DE MONTVERT - SUD MONT LOZÈRE

LE CHALET DE MODESTINE

Location de Vacances pour 4 personnes à Pont De
Montvert - Sud Mont Lozère

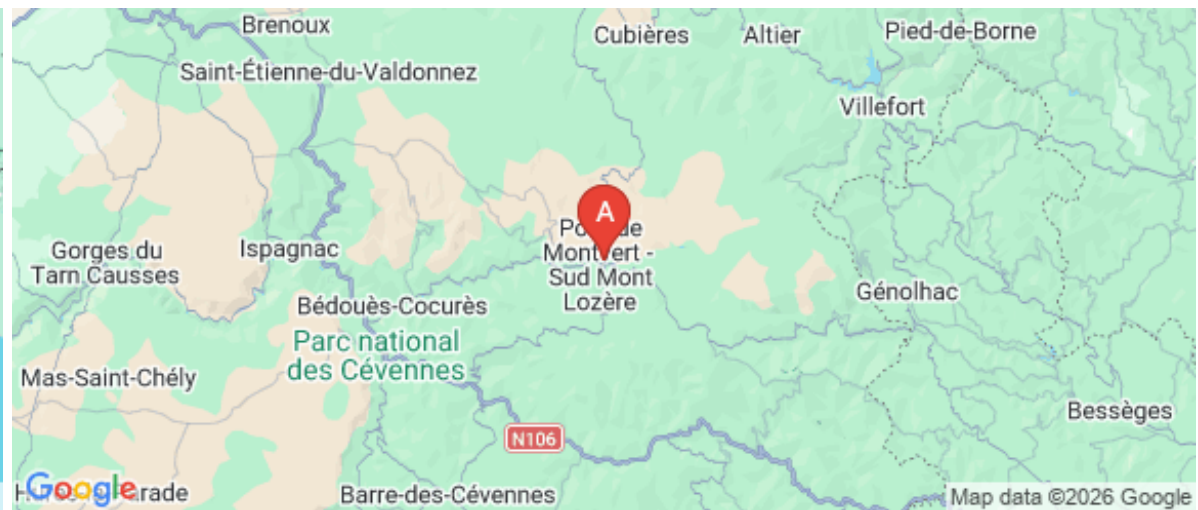
<https://chalet-modestine-montlozere.fr>



Marina et Claude FOLCHER

+33 6 61 47 06 85

A Le Chalet de Modestine : chalet n°9, ancien village vacances 48220 PONT DE MONTVERT - SUD MONT LOZERE





Le Chalet de Modestine

Chalet

4
personnes

1
chambre

40
m²



Sur les hauteurs du joli village du Pont de Montvert, un chalet entièrement rénové vous accueille pour votre séjour au pied du Mont Lozère. Le logement dispose d'une chambre double ainsi qu'une mezzanine avec deux couchages (d'une hauteur d'environ 1,50 m), parfaitement adapté pour une famille de 2 à 4 personnes. Vous profiterez d'une cour extérieure avec barbecue. Emplacement idéal à deux pas du centre du village, de tous les commerces et de la rivière.



Pièces et équipements

Chambres Chambre(s): 1
Lit(s): 0
dont lit(s) 1 pers.: 0
dont lit(s) 2 pers.: 0

Salle de bains / Salle d'eau

WC
Cuisine Four Lave vaisselle

Autres pièces
Media Télévision

Autres équipements
Chauffage / AC
Exterieur
Divers

Infos sur l'établissement

 *Communs*

 *Activités*

 *Réseaux*

 *Stationnement* Parking à proximité

 *Services*

 *Extérieurs*

A savoir : conditions de la location

<i>Arrivée</i>	
<i>Départ</i>	
<i>Langue(s) parlée(s)</i>	
<i>Annulation/Prépaiement/Dépot de garantie</i>	
<i>Moyens de paiement</i>	Chèques bancaires et postaux Espèces
<i>Ménage</i>	
<i>Draps et Linge de maison</i>	
<i>Enfants et lits d'appoints</i>	
<i>Animaux domestiques</i>	Les animaux sont admis.

Tarifs (au 27/05/26)

Le Chalet de Modestine

Tarifs en €:	Tarif 1 nuit en semaine (L, M, M, J, D)	Tarif 1 nuit en weekend (V ou S)	Tarif 2 nuits weekend (V+S)	Tarif 7 nuits semaine
du 28/03/2026 au 11/07/2026			120€	350€
du 11/07/2026 au 22/08/2026				450€
du 22/08/2026 au 14/11/2026			120€	350€



CAFÉ LE COMMERCE

☎ +33 4 66 45 80 19
 Le quai

0.2 km
 📍 PONT DE MONTVERT - SUD MONT
 LOZERE 🍴 1

Au cœur du charmant village du Pont-de-Montvert, au pied du Mont Lozère, le Café du Commerce vous accueille dans un cadre exceptionnel. Sa terrasse ombragée surplombe le Tarn et offre une vue imprenable sur le pont emblématique du village. Savourez un menu du jour renouvelé quotidiennement, accompagnez le tout de bières locales et laissez-vous tenter par un fondant à la châtaigne gourmand.




A LA TABLE DU MERLET

☎ +33 6 80 73 46 26
 Le Merlet

🌐 <http://www.lernerlet.com/table-d-hotes-p>

2.3 km
 📍 PONT DE MONTVERT - SUD MONT
 LOZERE 🍴 2

La table d'hôtes que nous tenons tous les soirs est joyeuse, conviviale, animée. Nous partageons le repas tous les soirs avec nos hôtes ; Les plats viennent de notre jardin, de notre élevage ou de producteurs voisins comme nous adhérents du réseau « Bienvenue à la ferme » (fromages de chèvre, vache, brebis ; pintades ; veau ; génisse) ; le vin vient de nos amis producteurs du Gard département voisin. Perrine et Nathalie vous attendent dans la cuisine pour vous révéler ou pour échanger avec vous tous les secrets de la cuisine de nos mères et de nos belles provinces .



LE CANTOU DU PONCET

☎ +33 4 66 45 85 17
 Masméjean

🌐 <https://www.latchourette.com/auberge/>

4.4 km
 📍 PONT DE MONTVERT - SUD MONT
 LOZERE 🍴 3

Depuis plus de 30 maintenant, Florence et Laurent vous accueillent dans leur ferme auberge Venez déguster l'authenticité des produits du terroir et des spécialités régionales issus des productions de la ferme (ou des agriculteurs du canton) Nos menus sont élaborés en fonction des saisons, nous tenons à respecter le cycle naturel des produits, nous cultivons nos légumes comme le faisaient nos grands-parents avec des moyens modernes mais naturellement Intérieur traditionnel : cheminée, potager, patouille Ensemble architectural typique du Mont-Lozère en pierres de granit et en châtaignier Nous proposons une large gamme des vins Table gourmande qui met en lumière les spécialités cévenoles de façon raffinée avec des produits locaux, les légumes proviennent du potager. Spécialités : le feuilleté aux rillettes, les beignets de côtes de blettes et de courgettes, des pommes de terres à l'ancienne. des desserts maison.



BALUDI : SUR LES TRACES DES CAMISARDS

☎ +33 4 66 45 81 94

🌐 https://baludik.fr/balades/fiche_balade_

0.3 km
 📍 PONT DE MONTVERT - SUD MONT
 LOZERE 🌿 1

Bienvenue au Pont-de-Montvert ! Sur les pas de Rampon, un voyageur suisse, venu découvrir Pont-de-Montvert, pénétrez dans l'histoire des Camisards et leur fameuse guerre. Mais attention, pour avancer dans l'histoire, il vous faudra redoubler d'ingéniosité...



SITE D'ESCALADE DE LA MOLINE

☎ +33 4 66 45 81 94

🌐 <https://www.cevennes-montlozere.com/>

0.7 km
 📍 PONT DE MONTVERT - SUD MONT
 LOZERE 🌿 2

Non loin du cœur du charmant village du Pont de Montvert, vous trouverez un rocher d'initiation à l'escalade dans le quartier de la Moline. Equipé en 2000, il permettra à toute la famille de découvrir les joies de l'escalade grâce à des équipements variés, parfaits pour débuter ! Vous y accéderez en vous garantissant le parking du plateau multisport, il ne vous restera ensuite que 100 mètres à faire pour arriver au pied du rocher ! Descriptif général : - 10 voies - Longueur des voies : entre 10 et 15 mètres - Difficulté : de 4b à 5b - Roche : granite - Exposition : nord-ouest - Marche d'approche : 2 min Equipement : voies équipées, secteur de découverte. Topoguide d'escalade en vente dans les offices de Tourisme.




GUIDE DE PECHE MONT LOZERE

+33 4 66 48 24 60 +33 6 68 16 11
51

Fontchaldette

1.1 km <https://peche-mont-lozere.com/>
📍 PONT DE MONTVERT - SUD MONT
LOZERE 🌿 3

Guide de pêche au pays des sources, au pied du Mont-Lozère, je vous propose de vous accompagner pour découvrir ou vous perfectionner à la pratique de la pêche à la mouche sur les cours d'eau. Un paysage préservé, des eaux incroyablement limpides, des truites, tout cela pour un vrai moment de détente. Je m'adapte à tous les niveaux et à toutes les attentes. Je suis là pour vous apporter mon expérience des cours d'eau locaux. - Guidage et stage pêche à la mouche tous niveaux. - Découverte de la pêche (toutes techniques) entre amis ou en famille. - Initiation à la pêche pour les enfants. Sur rendez-vous, je vous propose de venir à votre rencontre sur les secteurs du Pont de Montvert, Florac ou bien Ispagnac Alors n'hésitez pas à me contacter pour en savoir plus.



SITE D'ESCALADE DE LA FORGETTE

+33 4 66 45 81 94

<https://www.cevennes-montlozere.com/>

1.2 km
📍 PONT DE MONTVERT - SUD MONT
LOZERE 🌿 4

Entre Tarn et Mont Lozère, proche du Pont de Montvert, les voies de la Forgette régaleront les plus aguerris des grimpeurs ! Sur ses parois granitiques exposées à l'abri des vents vous profiterez toute l'année d'un paysage à couper le souffle et d'une baignade bien méritée en fin de journée en période estivale ! Descriptif général : - 9 secteurs - 76 voies - Longueur des voies: entre 7 et 33 mètres - Difficulté: de 3b à 8b - Roche: Granite - Sud-est - Marche d'approche : moins de 10 min - Equipement: voies équipées , secteur sport. Topoguide d'escalade en vente dans les offices de tourisme.



LA CAVALE DU VENTALON

+33 4 66 41 07 85 +33 6 61 70 89
48

Saint Maurice de Ventalon

8.1 km
📍 PONT DE MONTVERT - SUD MONT
LOZERE 🌿 5

Pour sonder l'horizon à cheval, la cavale du Ventalon vous fait parcourir les crêtes et vallées d'ici, le temps d'une balade ou pour quelques jours de randonnée. Les chevaux de Mérens qui naissent et grandissent sur ce territoire permettent de découvrir les reliefs montagneux d'un pas assuré et franc, ils ont leur petit caractère mais savent s'adapter selon l'expérience de leur cavalier/e... Vous serez certainement conquis par leur mérite ! Production en agriculture biologique : châtaignes, jus de pomme, confitures.



STATION DE SKI DU BLEYMARD MONT LOZERE

+33 7 65 75 10 05

<http://www.lemontlozere.com/>

9.7 km
📍 MONT LOZÈRE ET
GOULET 🌿 6

Située à 7 km du Bleymard, la station du Mont Lozère offre une escapade nature à deux pas du Pic de Finiels (1 702 m), point culminant du massif. Unique station de ski alpin de Lozère, elle propose un domaine convivial et accessible à tous avec 7 pistes de ski alpin et 5 remontées mécaniques. Le domaine alpin ainsi que la piste de luge sont accessibles directement depuis la station du Mont Lozère. Sur place : hôtels, location, restauration, salle hors sac. Le ski nordique (5 pistes) et les itinéraires de raquettes démarrent quant à eux au col de Finiels, avec possibilité de louer le matériel à la Maison du Finiels. Consultez les conditions d'enneigement et l'ouverture des pistes sur la page Facebook de la station, son site internet officiel ou via les webcams du domaine skiable.



GUIDE CONFÉRENCIÈRE CÉVENNES - MARIETTE EMILE

+33 6 37 91 66 25

845 route de Tremiejols

<https://www.visite-cevennes.com/>

12.2 km
📍 VIALAS 🌿 7

Suivez la guide ! Mariette vous embarque à la découverte des fabuleuses Cévennes. Au pays des Camisards, sur les pas de R.L. Stevenson, dans une vieille usine oubliée ou sur les crêtes dénudées du mont Lozère... toujours loin des sentiers battus dans des sites fantastiques. Chaque visite est une découverte inédite et un moment agréable partagé. D'avril à octobre, venez découvrir la "mine au bois d'argent" à Vialas, le Pont de Montvert et les Camisards, Stevenson se met à table, les Menhirs des Bondons, Génolhac la médiévale, les 5 trésors des Cévennes, la pierre sèche, le Street art à Bessèges,... Visites toute l'année pour les groupes, accompagnements de séjours et guidage bus.



CEVENNES EVASION

+33 4 66 45 18 31
1 rue du Briançon

<http://www.cevennes-evasion.fr>

13.6 km
📍 FLORAC TROIS RIVIERES 🌿 8

Partez à la découverte d'une sélection de canyons du Mont Lozère jusqu'aux Cévennes pour se divertir ou se surpasser. Piscines naturelles, cascades, sauts, épanouissez vous dans une nature verdoyante au rythme d'une eau limpide. De l'initiation à la descente sur le Mont Lozère, à la randonnée aquatique au sein du Tapoul en passant par du canyoning plus technique dans le Chassezac, cette activité atypique est accessible à tous. Accompagnés de moniteurs passionnés, cette expérience abreuve votre soif de curiosité et d'aventure. C'est dans une ambiance conviviale que vous évoluerez au fil de l'eau dans une sécurité garantie. Sorties encadrées, uniquement sur réservation, en Juillet et en Aout et le reste de l'année pour les groupes déjà constitués.



ETANG DE BARRANDON

+33 4 66 65 36 11
<https://www.lozerepeche.com/>

14.4 km
📍 SAINT-ETIENNE-DU-VALDONNEZ 🌿 9

Labellisé "charte européenne du tourisme durable", situé en zone cœur du Parc National des Cévennes, l'étang de Barrandon est un site au paysage grandiose. L'étang occupe une vaste superficie dont une partie seulement est ouverte à la pêche. Les eaux fraîches du Mont Lozère dont il occupe une dépression confèrent rapidement aux truites des qualités de rusticité remarquable.



Le Viala - Racoules

+33 4 66 45 81 94
Place de l'église
<http://www.cevennes-montlozere.com>

0.1 km
📍 PONT DE MONTVERT - SUD MONT LOZERE 🌿 1

Partez à la découverte de l'agriculture d'hier et d'aujourd'hui, entre vaches Aubrac, fermes vivantes et éléments patrimoniaux...




La cham de l'Hermet

+33 4 66 45 81 94
Parking du temple ou parking de l'église

0.3 km
📍 PONT DE MONTVERT - SUD MONT LOZERE 🌿 2

La cham de l'Hermet, sur le versant nord du Bougès, permet de découvrir les paysages diversifiés de la vallée du Tarn, en passant par le plateau de l'Hermet où se niche le beau hameau en granite du même nom. La descente vers le Pont-de-Montvert offre un magnifique panorama sur l'ensemble de la chaîne du mont Lozère où culmine le pic de Finiels, à 1 699 m.



CASCADE DE RUNES

+33 4 66 45 81 94
Runes

5.9 km
📍 PONT DE MONTVERT - SUD MONT LOZERE 🌿 3

La cascade de Runes mesure dans sa totalité près de soixante mètres de haut avec 2 chutes, l'une de 46 m de haut plongeant dans un gouffre de 7 mètres de profondeur et l'autre de 24 mètres. Le ruisseau prend sa source dans les roches granitiques du Mont-Lozère, pour se jeter dans le Tarn. C'est un type de paysage exceptionnel pour les Cévennes et la Lozère. Taillée dans la roche, la cascade offre un lieu de fraîcheur et d'ombre durant votre promenade. Au départ de la chute se trouve une pierre gravée : un dragon se mordant la queue y est représenté. A l'intérieur du cercle il est écrit : « De la terre vers le ciel et du ciel vers la terre ». La légende locale veut que quelques Vikings en errance sur le Mont Lozère à la fin du premier millénaire aient inscrit ce message.



LE SOMMET DE FINIELS

+33 4 66 45 81 94
Finiels

<http://www.cevennes-montlozere.com/>

6.8 km

PONT DE MONTVERT - SUD MONT
LOZERE **4**

Le sommet de Finiels culmine sur le massif du Mont-Lozère à 1699 mètres. C'est le point le plus haut de la Lozère. Pour s'y rendre, il faut emprunter la D20 reliant le Pont de Montvert au Bleymard. Une fois arrivé au col, vous aurez une vue imprenable sur l'ensemble du massif et, si le temps est ensoleillé et sans nuage, vous aurez la chance d'apercevoir la mer méditerranéenne et le massif des Alpes.



Mallevrière par Col de Finiels

+33 4 66 45 81 94
Ancienne colonie

http://www.cevennes-montlozere.com

6.8 km

PONT DE MONTVERT - SUD MONT
LOZERE **5**

Des chaos granitiques de Finiels au sommet éponyme, cette boucle suit les traces de Robert Louis Stevenson et de son ânesse, Modestine.



Le Pont du Tarn par la Croix de Berthel

+33 4 66 45 81 94

http://www.cevennes-montlozere.com

7.0 km

PONT DE MONTVERT - SUD MONT
LOZERE **6**

Sur le mont Lozère, dans le cœur du Parc national des Cévennes, des hameaux typiques comme l'Aubaret ou Troubat, témoignent d'une vie en autarcie. Au pont du Tarn, on se rafraîchit dans l'eau pure et vivifiante du Tarn non loin de sa source.



Ventalon

+33 4 66 45 81 94

http://www.cevennes-montlozere.com

7.0 km

PONT DE MONTVERT - SUD MONT
LOZERE **7**

En passant par la draille du Languedoc et la ligne de partage des eaux entre Atlantique et Méditerranée, ce parcours, au pied du Bougès, offre de belles vues sur les Cévennes, le massif de l'Aigoual et le mont Lozère.



CHATEAU DE GRIZAC

Grizac

<https://www.cevennes-montlozere.com/>

4.5 km

PONT DE MONTVERT - SUD MONT
LOZERE **1**

Le château n'est pas ouvert à la visite, mais son histoire se dévoile à travers une exposition dédiée au pape Urbain V, accessible du 14 juillet au 31 août dans une annexe de l'édifice. C'est entre ces murs que naquit Guillaume Grimoard en 1309, avant de devenir pape sous le nom d'Urbain V. La bâtisse médiévale, érigée au 14^e siècle et agrandie au 15^e, conserve l'empreinte de l'enfance de ce personnage historique. L'édifice est abandonné à la fin du 15^e s. depuis le domaine a connu plusieurs vies : Du 17^e au 19^e : Importantes transformations architecturales. 19^e : Conversion en exploitation agricole et en école communale. L'ensemble rectangulaire regroupe aujourd'hui une tour de guet, un corps central et d'anciens bâtiments agricoles. En parcourant les abords, vous pourrez encore identifier les vestiges des dispositifs défensifs qui protégeaient autrefois le château. Le propriétaire

Découvrir

Toutes les activités

OFFICE DE TOURISME CÉVENNES MONT-LOZÈRE
WWW.CEVENNES-MONTLOZERE.COM



Map data ©2026

